

Regione Siciliana
 Assessorato dei Beni Culturali e dell'Identità Siciliana
 Dipartimento dei Beni Culturali e dell'Identità Siciliana
Soprintendenza per i Beni Culturali ed Ambientali di Agrigento
 Progetto finanziato con P.O.R. Sicilia 2000-2006 Misura 2.02 Azione C

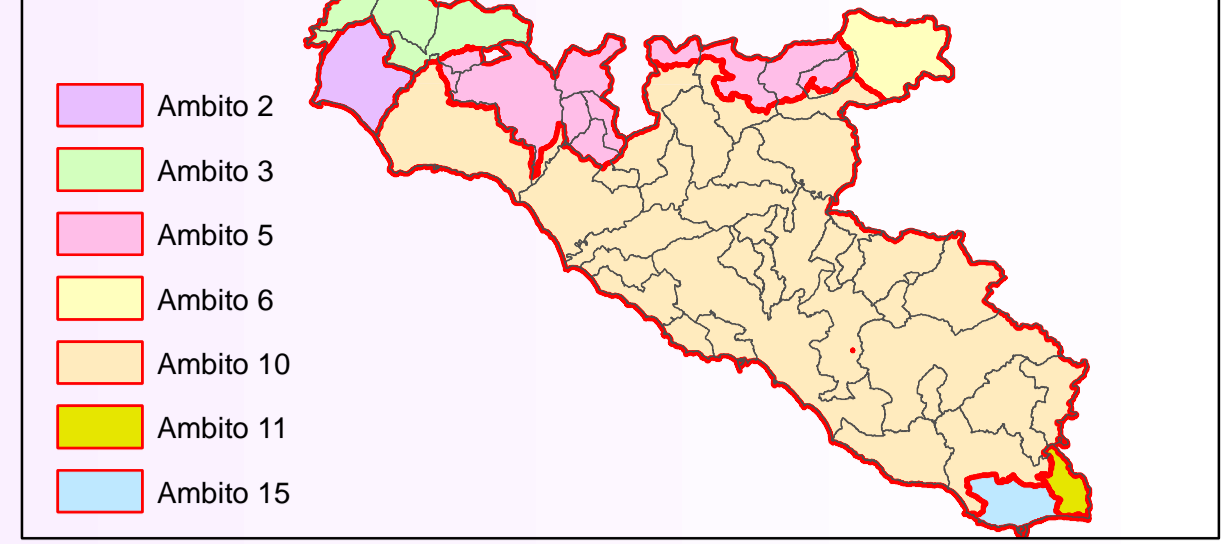
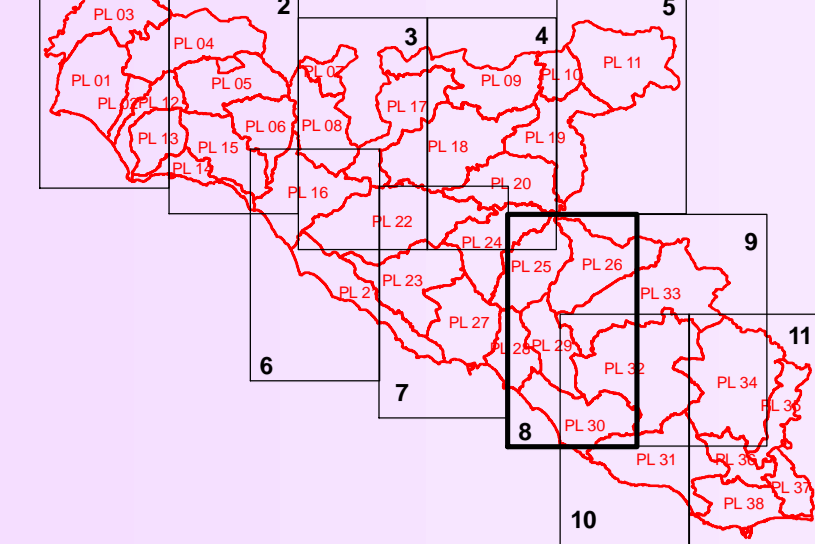
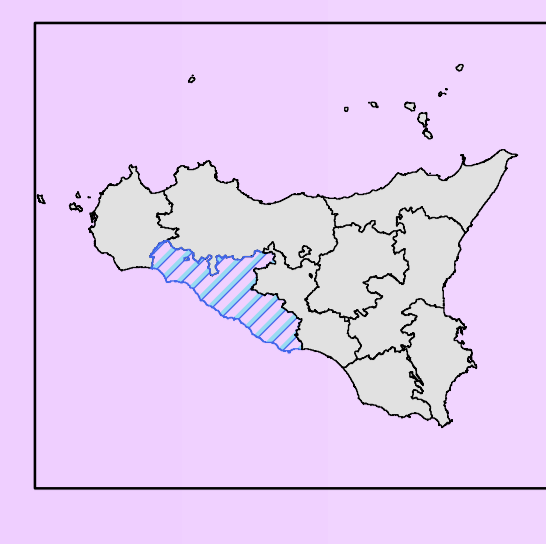


tavola 21.8
 Scala di stampa 1:250.000
Ambiti regionali 2, 3, 5, 6, 10, 11 e 15 ricadenti nella provincia di Agrigento
Tavole di Piano

Beni Paesaggistici

DIPARTIMENTO DEI BENI CULTURALI E DELL'IDENTITÀ SICILIANA
 Il Dirigente Generale
SERVIZIO PIANO PAESAGGISTICO REGIONALE
 Il Dirigente Responsabile
SOPRINTENDENZA PER I BENI CULTURALI ED AMBIENTALI DI AGRIGENTO
COORDINAMENTO
 arch. Michele Bertini - Soprintendente
 arch. Giuseppe Mangano - Funzionario U.O.3
COORDINAMENTO TECNICO-SCIENTIFICO
 arch. Giuseppe Mangano - geom. Michela Proietto
CONTRIBUTI TECNICI SCIENTIFICI
 arch. Antonio Terrina
 arch. M. Corrado Mangano
 geom. Giuseppe Prati
 arch. Salvatore Trigi
CONSULENZA SCIENTIFICA
 per arch. Domenico Costantino
 per geom. Paolo Di Stefano
 per geom. Francesco Neri
 per arch. Rosario Sotgiu
 per arch. Oscar Bonaventura
 arch. Laura Corbelli
 arch. Antonio Bonci
COLLABORAZIONI, RILEVIE E RACCOLTA DATI
 geom. Sara Iacono
 geom. Giuseppe Ferme
 geom. Massimo Ferrara
 geom. Gaetano Vella
 geom. Giovanni Bonanno
 geom. Giovanni Ventura Bontade
 geom. Antonio Marchese
 geom. Giuseppe Vero
 geom. Giuseppe Lomonte
 ing. Giuseppe Patti
 arch. Laura Longo
 arch. Elena Maria Candela
 arch. Roberto Cusani
 arch. Giuseppe Trionfo
 arch. Carlo Sgarbi
 arch. Davide Sajia
 arch. Barbara Cimini
 arch. Alberto Cimini
 arch. Daniela Ferrara
 arch. Chiara Convento
 arch. Tereza Maria Pellegrino
 arch. Nicola Marchese Ragna
 arch. Fausto Lombardo
 arch. Giuseppe Madau
 arch. Giovanni Russo
 arch. Francesco Scudato
 arch. Francesco Scudato
 arch. Antonio Amadio
 arch. Giuseppe La Prato
 arch. Vincenzo Manno
OSSERVATORIO REGIONALE PER LA QUALITÀ DEL PAESAGGIO
 Presidente
 Componenti
 arch. Carlo Fenu
 arch. Luigi Longo
 arch. Giuseppe Prati
 arch. Salvatore Trigi
ASSESSORE
 (Alberto Samonà)

Legenda

- Vincoli Archeologici art.10 D.lgs. 42/2004 (ex1089/39)**
- D.lgs. 42/2004 e s.m.i., art.134, lett. a)**
- Immobili ed aree di notevole interesse pubblico sottoposte a vincolo paesaggistico ex art. 136, D.lgs. 42/2004 e s.m.i.
- D.lgs. 42/2004 e s.m.i., art.134, lett. b) - aree di cui all'art. 142**
- Territori costieri compresi entro i 300 m. dalla battigia - comma 1, lett. a)
- Territori contigui ai laghi compresi in una fascia di 300 m. dalla battigia - comma 1, lett. b)
- Fiumi, torrenti e corsi d'acqua e relative sponde per una fascia di 150 m. - comma 1, lett. c)
- Montagne per la parte eccedente i 2.200 metri sul livello del mare - comma 1, lett. d)
- Aree protette (Parchi e Riserve) - comma 1, lett. f)
- Territori ricoperti da boschi o sottoposti a vincolo di rimboscimento - comma 1, lett. g)
- Aree e siti di interesse archeologico - comma 1, lett. m)
- D.lgs. 42/2004 e s.m.i., art.134, lett. c)**
- Ulteriori immobili ed aree specificatamente individuati a termini dell'art.136 e sottoposti a tutela dal Piano Paesaggistico
- Paesaggi Locali**
- Limiti comunali**

